VÝKRES ZAŘÍZENÍ STAVENIŠTĚ
M 1:500

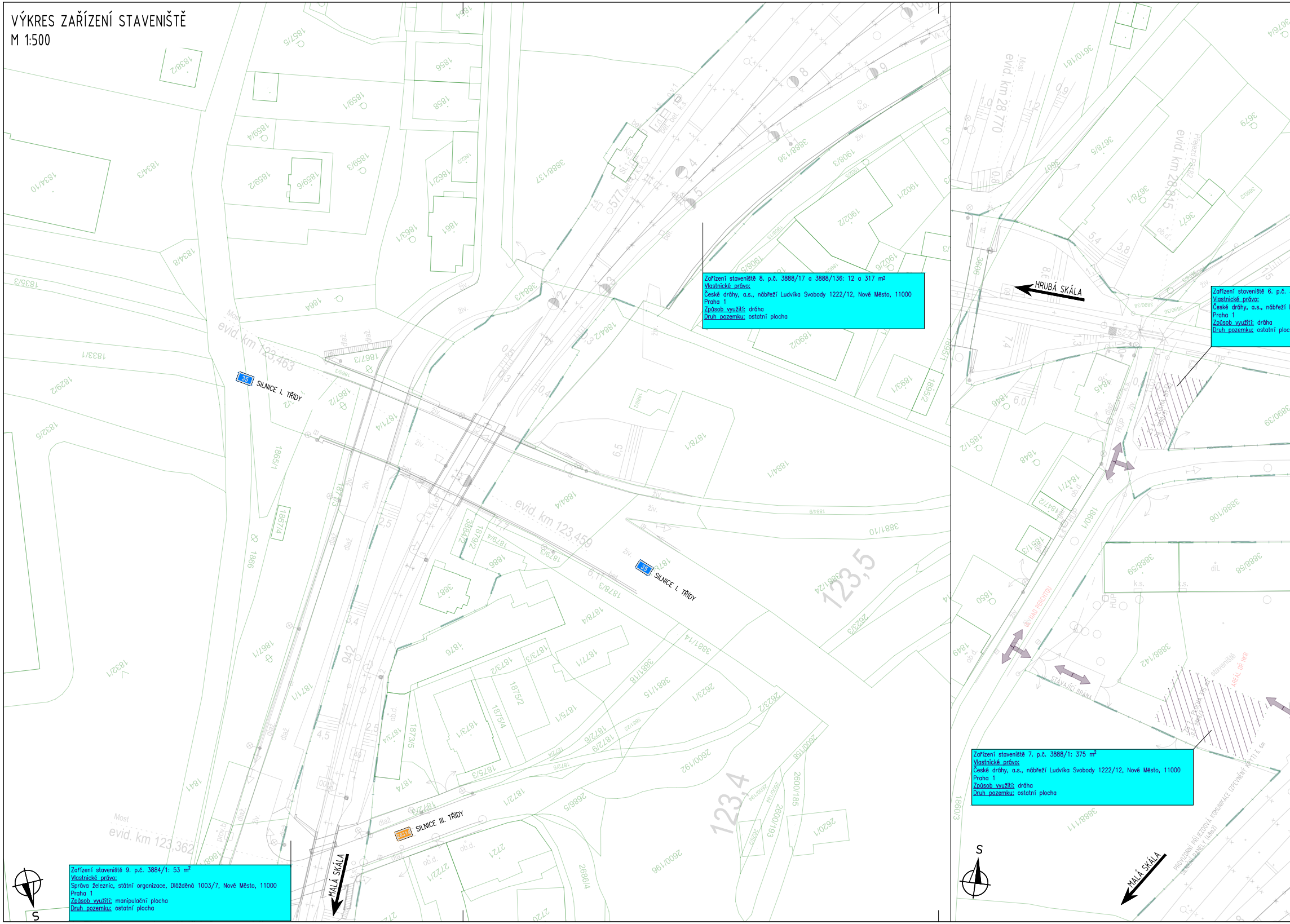
SILNICE I. TŘÍDY
35
SILNICE I. TŘÍDY
35
SILNICE III. TŘÍDY
MALÁ SKÁLA
HRUBÁ SKÁLA
MALÁ SKÁLA
STÁVAJÍCÍ BRÁNA
Most
evid. km 123,463
evid. km 123,459
Most
evid. km 123,362
Most
evid. km 28,770
evid. km 28,815
123,5
123,4
S
S

Zařízení staveniště 8. p.č. 3888/17 a 3888/136: 12 a 317 m²
Vlastnické právo:
České dráhy, a.s., nábřeží Ludvíka Svobody 1222/12, Nové Město, 11000
Praha 1
Způsob využití: dráha
Druh pozemku: ostatní plocha

Zařízení staveniště 6. p.č.
Vlastnické právo:
České dráhy, a.s., nábřeží
Praha 1
Způsob využití: dráha
Druh pozemku: ostatní ploc

Zařízení staveniště 7. p.č. 3888/1: 375 m^2
Vlastnické právo:
České dráhy, a.s., nábřeží Ludvíka Svobody 1222/12, Nové Město, 11000
Praha 1
Způsob využití: dráha
Druh pozemku: ostatní plocha

Zařízení staveniště 9. p.č. 3884/1: 53 m^2
Vlastnické právo:
Správa železnic, státní organizace, Dlážděná 1003/7, Nové Město, 11000
Praha 1
Způsob využití: manipulační plocha
Druh pozemku: ostatní plocha

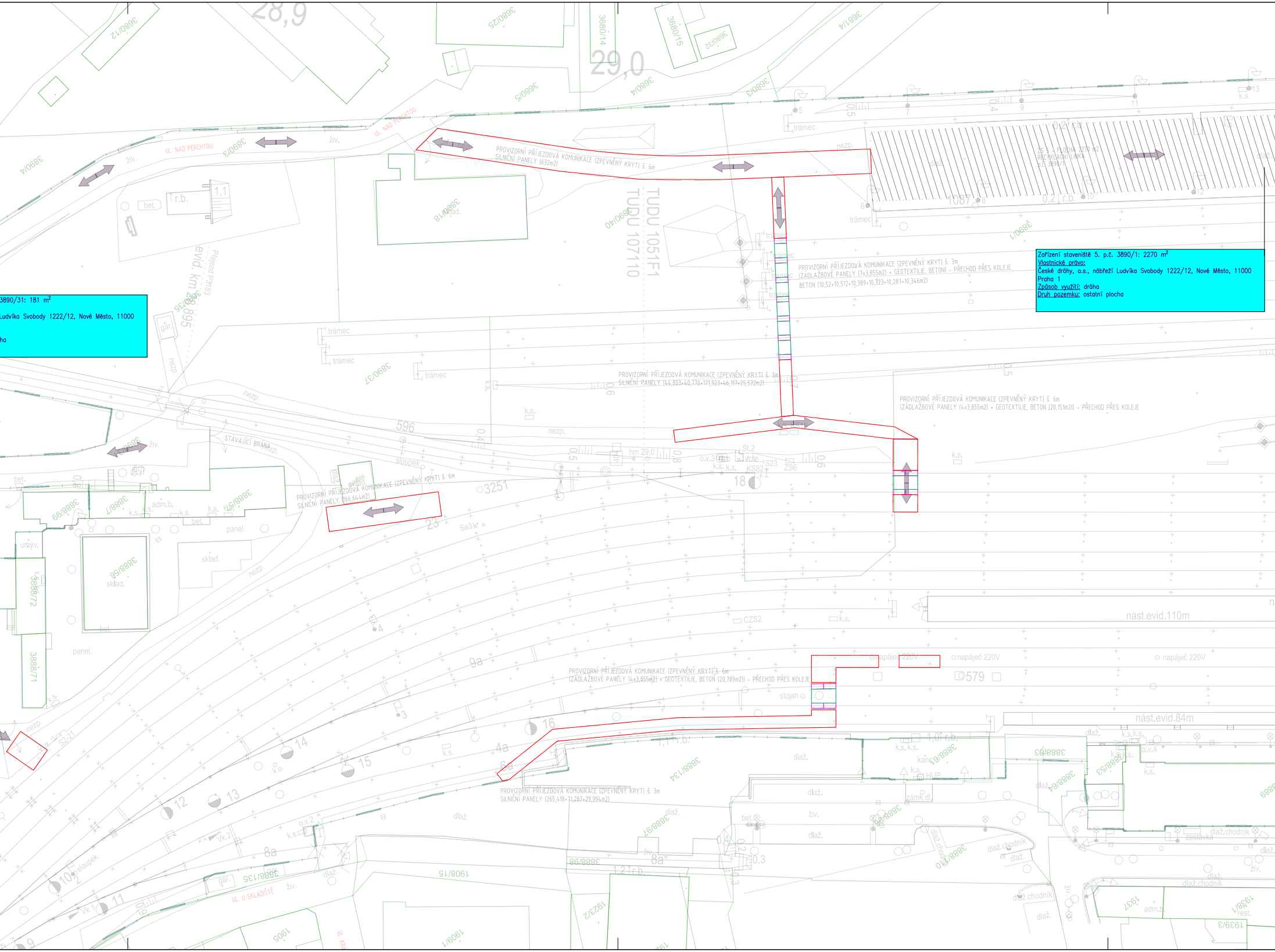

UL. NAD PERCHTOU
PROVIZORNÍ PŘÍJEZDOVÁ KOMUNIKACE (ZPEVNĚNÝ KRYT) š. 6m
SILNIČNÍ PANELY (632m2)
ZS 5 – PLOCHA 2270 m2
RECYKLAČNÍ LINKA
p.č. 3890/1
PROVIZORNÍ PŘÍJEZDOVÁ KOMUNIKACE (ZPEVNĚNÝ KRYT) š. 3m
(ZÁDLAŽBOVÉ PANELY (7x3,855m2) + GEOTEXTILIE, BETON) – PŘECHOD PŘES KOLEJE
BETON (10,52+10,512+10,389+10,323+10,287+10,346m2)
PROVIZORNÍ PŘÍJEZDOVÁ KOMUNIKACE (ZPEVNĚNÝ KRYT) š. 3m
SILNIČNÍ PANELY (44,803+40,770+171,923+46,117+25,572m2)
PROVIZORNÍ PŘÍJEZDOVÁ KOMUNIKACE (ZPEVNĚNÝ KRYT) š. 6m
(ZÁDLAŽBOVÉ PANELY (4x3,855m2) + GEOTEXTILIE, BETON (20,151m2)) – PŘECHOD PŘES KOLEJE
PROVIZORNÍ PŘÍJEZDOVÁ KOMUNIKACE (ZPEVNĚNÝ KRYT) š. 6m
SILNIČNÍ PANELY (166,644m2)
STÁVAJÍCÍ BRÁNA
PROVIZORNÍ PŘÍJEZDOVÁ KOMUNIKACE (ZPEVNĚNÝ KRYT) š. 6m
(ZÁDLAŽBOVÉ PANELY (4x3,855m2) + GEOTEXTILIE, BETON (20,789m2)) – PŘECHOD PŘES KOLEJE
PROVIZORNÍ PŘÍJEZDOVÁ KOMUNIKACE (ZPEVNĚNÝ KRYT) š. 3m
SILNIČNÍ PANELY (265,418+71,287+29,994m2)
UL. U SKLADIŠTĚ
TUDU 1051F1
TUDU 107110
evid. km 2,895
28,9
29,0
596
3251
579
nást.evid.110m
nást.evid.84m
3680/12
3680/25
3680/14
3680/15
3680/2
3681/4
3680/5
3680/4
3680/3
3890/4
3890/6
3890/18
3890/40
3890/1
3890/35
3890/37
3888/99
3888/1
3888/51
3888/56
3888/72
3888/71
3888/134
3888/97
3888/135
3888/91
3888/61
3888/64
3888/63
3888/65
3888/10
1908/15
1923/2
1905
1909/1
1937
1938/1
1933/3
trámec
nezp.
živ.
panel.
bet.
sklad.
adm.b.
k.s.
dlaž.
sloupek
stojan
napáječ 220V
CZS2
dlaž.chodník
zastávka
gar.
r.b.

3890/31: 181 m²

Ludvíka Svobody 1222/12, Nové Město, 11000

ha

Zařízení staveniště 5. p.č. 3890/1: 2270 m²
Vlastnické právo:
České dráhy, a.s., nábřeží Ludvíka Svobody 1222/12, Nové Město, 11000
Praha 1
Způsob využití: dráha
Druh pozemku: ostatní plocha

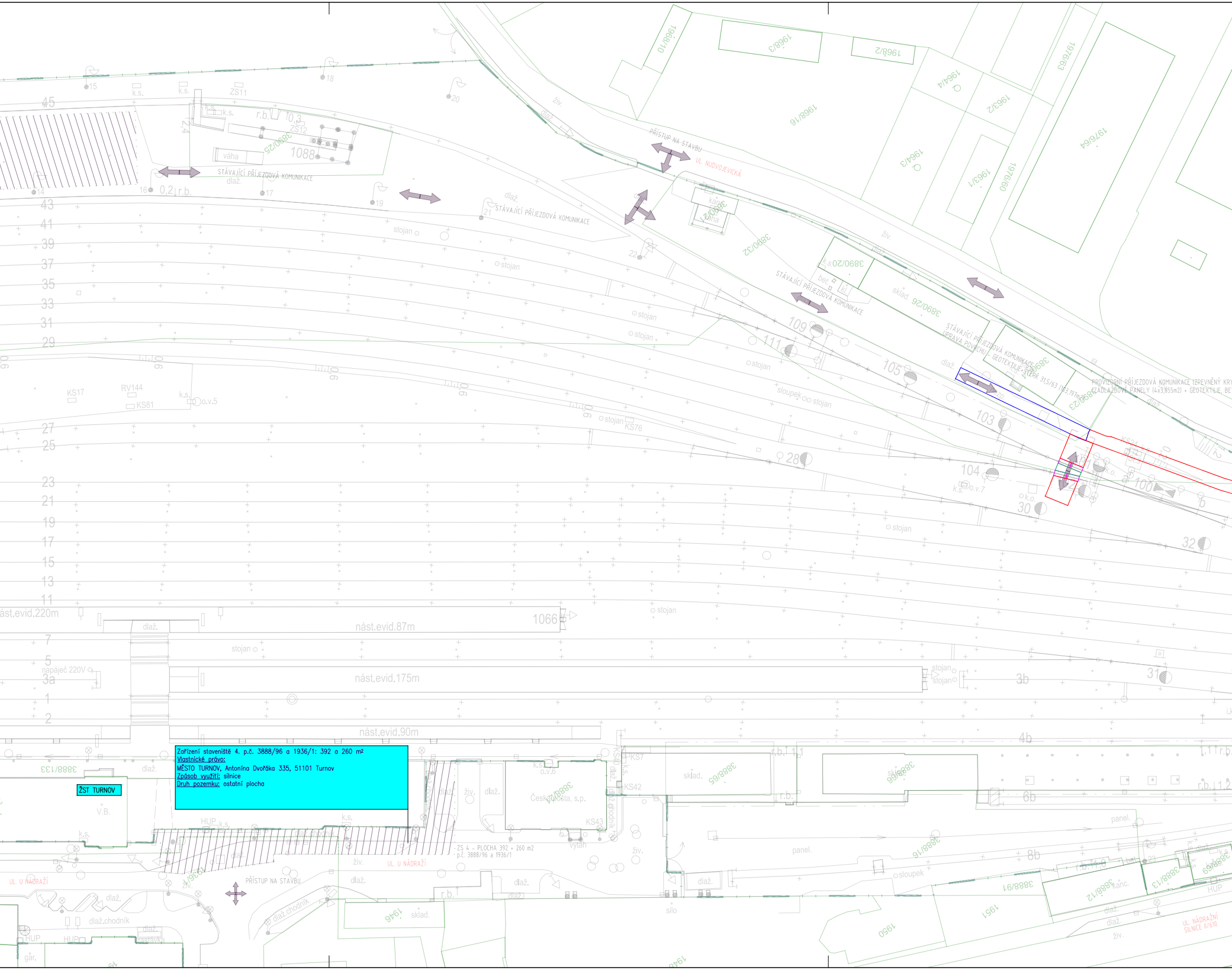

Zařízení staveniště 4. p.č. 3888/96 a 1936/1: 392 a 260 m²
Vlastnické právo:
MĚSTO TURNOV, Antonína Dvořáka 335, 51101 Turnov
Způsob využití: silnice
Druh pozemku: ostatní plocha

ŽST TURNOV
ZS 4 - PLOCHA 392 + 260 m2
p.č. 3888/96 a 1936/1
STÁVAJÍCÍ PŘÍJEZDOVÁ KOMUNIKACE
STÁVAJÍCÍ PŘÍJEZDOVÁ KOMUNIKACE
STÁVAJÍCÍ PŘÍJEZDOVÁ KOMUNIKACE
STÁVAJÍCÍ PŘÍJEZDOVÁ KOMUNIKACE
ÚPRAVA POVRCHU - GEOTEXTILIE+ŠTĚRK 31,5/63 (103,197m2)
PROVIZORNÍ PŘÍJEZDOVÁ KOMUNIKACE (ZPEVNĚNÝ KRY
(ZÁDLAŽBOVÉ PANELY (4x3,855m2) + GEOTEXTILIE, BET
PŘÍSTUP NA STAVBU
PŘÍSTUP NA STAVBU
UL. NUDVOJEVICKÁ
UL. U NÁDRAŽÍ
UL. U NÁDRAŽÍ
UL. NÁDRAŽNÍ
SILNICE II/610
nást.evid.220m
nást.evid.87m
nást.evid.175m
nást.evid.90m
1066
1088
Česká pošta, s.p.
3888/133
3888/65
3888/66
3888/24
3888/16
3888/91
3888/12
3888/13
3888/69
3890/25
3890/32
3890/20
3890/26
3890/24
3890/23
1968/10
1968/3
1968/2
1964/4
1963/2
1968/16
1964/3
1963/1
1976/60
1976/63
1976/64
1946
1951
1950
109
111
105
103
104
101
100
28
30
31
32
45
43
41
39
37
35
33
31
29
27
25
23
21
19
17
15
13
11
7
5
3a
1
2
3b
4b
6b
8b
váha
sklad.
kanc.
výtah
silo
panel.
stojan
sloupek
napáječ 220V
dlaž.
dlaž.chodník
živ.
r.b.
k.s.
HUP
V.B.
KS17
RV144
KS81
KS76
KS7
KS42
KS43
ZS11
ZS12

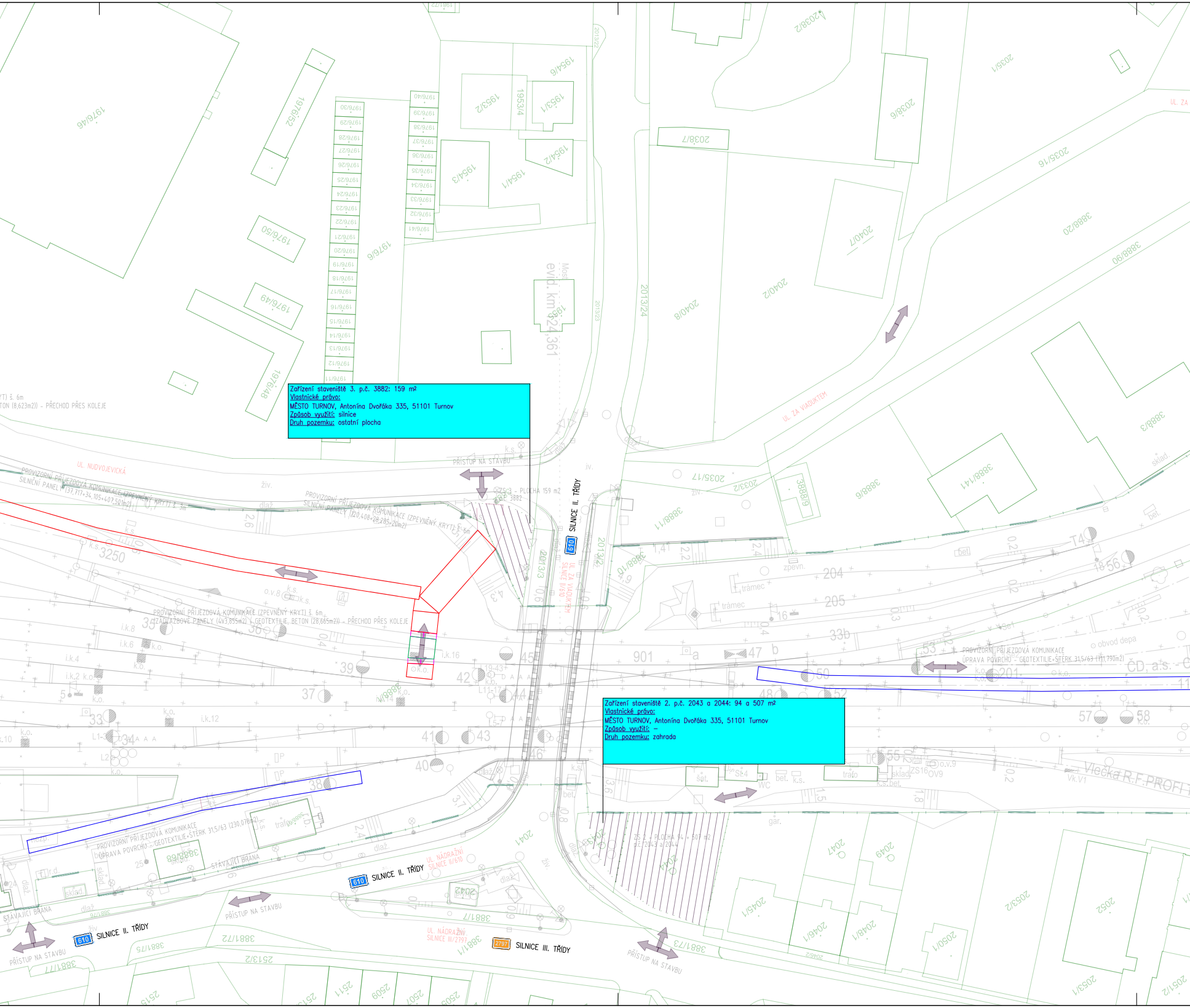

Zařízení staveniště 3. p.č. 3882: 159 m²
Vlastnické právo:
MĚSTO TURNOV, Antonína Dvořáka 335, 51101 Turnov
Způsob využití: silnice
Druh pozemku: ostatní plocha

Zařízení staveniště 2. p.č. 2043 a 2044: 94 a 507 m²
Vlastnické právo:
MĚSTO TURNOV, Antonína Dvořáka 335, 51101 Turnov
Způsob využití: –
Druh pozemku: zahrada

UL. NUDVOJEVICKÁ
PROVIZORNÍ PŘÍJEZDOVÁ KOMUNIKACE (ZPEVNĚNÝ KRYT) š. 3m
SILNIČNÍ PANELY (37,717+34,105+407,50m2)
PROVIZORNÍ PŘÍJEZDOVÁ KOMUNIKACE (ZPEVNĚNÝ KRYT) š. 6m
SILNIČNÍ PANELY (120,408+28,285+20m2)
PROVIZORNÍ PŘÍJEZDOVÁ KOMUNIKACE (ZPEVNĚNÝ KRYT) š. 6m
ZÁDLAŽBOVÉ PANELY (4x3,655m2) + GEOTEXTILIE, BETON (28,665m2) – PŘECHOD PŘES KOLEJE
TON (8,623m2)) – PŘECHOD PŘES KOLEJE
PŘÍSTUP NA STAVBU
ZS-3 – PLOCHA 159 m2
p.č. 3882
Most
evid. km 924,361
SILNICE II. TŘÍDY
610
UL. ZA VIADUKTEM SILNICE II/610
UL. ZA VIADUKTEM
PROVIZORNÍ PŘÍJEZDOVÁ KOMUNIKACE
ÚPRAVA POVRCHU – GEOTEXTILIE+ŠTĚRK 31,5/63 (1711,790m2)
PROVIZORNÍ PŘÍJEZDOVÁ KOMUNIKACE
ÚPRAVA POVRCHU – GEOTEXTILIE+ŠTĚRK 31,5/63 (230,078m2)
STÁVAJÍCÍ BRÁNA
ZS-2 – PLOCHA 94 + 507 m2
p.č. 2043 a 2044
UL. NÁDRAŽNÍ SILNICE II/610
UL. NÁDRAŽNÍ SILNICE III/2797
2797
SILNICE III. TŘÍDY
Vlečka R.F.PROFI
obvod depa
UL. ZA
1976/46
1976/52
1976/50
1976/49
1976/48
1976/9
1953/2
1953/4
1953/1
1954/9
1954/3
1954/1
1954/2
2038/7
2038/2
2038/6
2039/1
2035/16
2040/7
2040/2
2040/8
3888/20
3888/90
3888/3
3888/11
3888/6
3888/9
2035/17
2033/2
2013/24
2013/23
2013/3
2013/2
901
2041
2047
2049
2045/1
2046/1
2048/1
2050/1
2053/2
2052
2053/1
2051/2
3881/7
3881/1
3881/3
3881/2
3881/75
3881/72
3881/77
2513/2
2515
2511
2509
2507
2505
3250

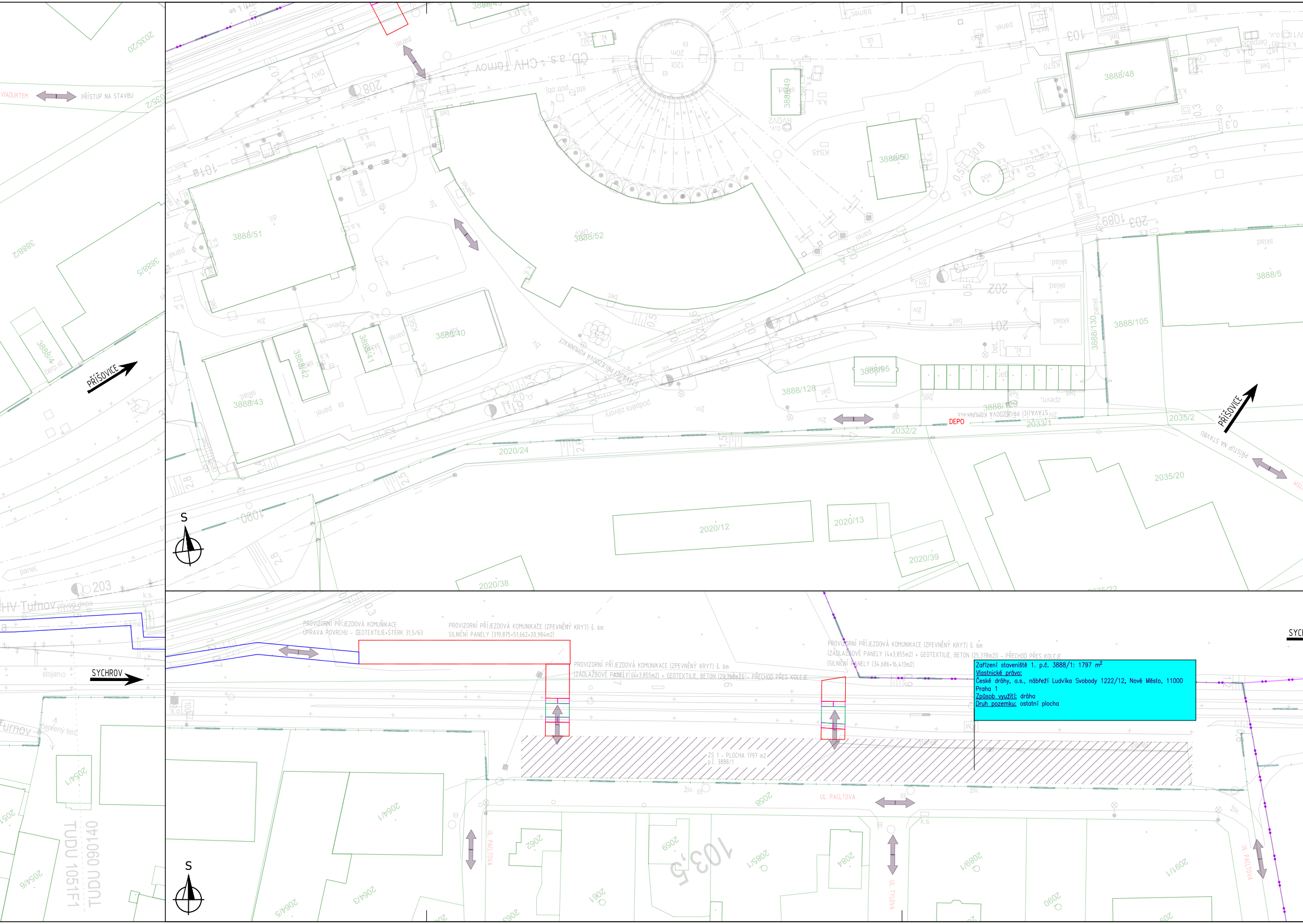
VIADUKTEM
PŘÍSTUP NA STAVBU
PŘÍSOVICE
PŘÍSOVICE
PŘÍSTUP NA STAVBU
SYCHROV
DEPO
ČD, a.s., CHV Turnov
STAVEBNÍ PŘÍJEZDOVÁ KOMUNIKACE
3888/51
3888/52
3888/48
3888/49
3888/50
3888/40
3888/41
3888/42
3888/43
3888/95
3888/128
3888/129
3888/130
3888/105
3888/5
3888/2
3888/4
2035/20
2035/2
2020/24
2032/2
2033/1
2020/12
2020/13
2020/39
2020/38
2064/1
2064/3
2064/5
2064/6
2062
2061
2059
2058
2085/1
2084
2081/1
2080
2079/1
UL. PACLTOVA
UL. TYLOVA
TUDU 1051F1
TUDU 090140
S
S
PROVIZORNÍ PŘÍJEZDOVÁ KOMUNIKACE
ÚPRAVA POVRCHU - GEOTEXTILIE+ŠTĚRK 31,5/63
PROVIZORNÍ PŘÍJEZDOVÁ KOMUNIKACE (ZPEVNĚNÝ KRYT) š. 6m
SILNIČNÍ PANELY (319,875+51,662+20,984m2)
PROVIZORNÍ PŘÍJEZDOVÁ KOMUNIKACE (ZPEVNĚNÝ KRYT) š. 6m
(ZÁDLAŽBOVÉ PANELY (4x3,855m2) + GEOTEXTILIE, BETON (20,768m2)) - PŘECHOD PŘES KOLEJE
PROVIZORNÍ PŘÍJEZDOVÁ KOMUNIKACE (ZPEVNĚNÝ KRYT) š. 6m
(ZÁDLAŽBOVÉ PANELY (4x3,855m2) + GEOTEXTILIE, BETON (25,378m2)) - PŘECHOD PŘES KOLEJE
(SILNIČNÍ PANELY (34,686+16,413m2)
ZS 1 - PLOCHA 1797 m2
p.č. 3888/1

Zařízení staveniště 1. p.č. 3888/1: 1797 m^2
Vlastnické právo:
České dráhy, a.s., nábřeží Ludvíka Svobody 1222/12, Nové Město, 11000 Praha 1
Způsob využití: dráha
Druh pozemku: ostatní plocha

LEGENDA STÁVAJÍCÍ SITUACE:

—	STÁVAJÍCÍ KOLEJE
—	STÁVAJÍCÍ (STAV) SITUACE
— · · —	HRANICE DRÁŽNÍHO POZEMKU BEZ ROZLIŠENÍ
— 193/1	HRANICE KATASTRU NEMOVITOSTÍ/PARCEL. ČÍSLO

LEGENDA ORGANIZACE VÝSTAVBY SITUACE:

• • • • • • • • •	OBVOD STAVENIŠTĚ
⬅	PŘÍSTUPY NA STAVENIŠTĚ

LEGENDA ORGANIZACE VÝSTAVBY - PROVIZORNÍ PŘÍSTUPOVÉ KOMUNIKACE:

🟥	SILNIČNÍ PANELY
🟪	ZÁDLAŽBOVÉ PANELY
🟩	BETONOVÁ VRSTVA + GEOTEXTILIE
🟦	ŠTĚRK 31,5/63 + GEOTEXTILIE

EVROPSKÁ UNIE
Evropské strukturální a investiční fondy
Operační program Doprava

Ministerstvo dopravy
Státní fond dopravní infrastruktury

Jiná ověření:

Paré:

Orientační schéma:

Razítko oprávněné osoby:

Podpis: Datum:

Revize:	Datum:	Popis:	Kontroloval:
-	-	-	-
-	-	-	-
001	31.05.2026	Úprava technického řešení	Ing. Martin Koudelka
000	31.08.2025	Odevzdání DSP+PDPS v čistopisu	Ing. Martin Koudelka

Stavebník/Investor:	**Správa železnic, státní organizace**
Adresa:	Dlážděná 1003/7, 110 00 Praha 1
Zástupce investora:	Stavební správa západ
Adresa:	Sokolovská 1995/278, 190 00 Praha 9

SPRÁVA ŽELEZNIC

Zhotovitel díla:	**Ps + SB + A4 - ŽST Turnov DSP, PDPS**
Adresa: Kontakt:	U Elektry 830/2b, 198 00 Praha 9 T: +420 281 090 860 E: firma@projekt-servis.cz
Zhotovitel objektu:	**PROJEKT servis spol. s r.o.**
Adresa: Kontakt:	U Elektry 830/2b, 198 00 Praha 9 T: +420 281 090 860 E: firma@projekt-servis.cz
Hlavní projektant (HIP):	**Ing. Martin Koudelka**
Specialista:	**Ing. Martin Koudelka**

PROJEKT servis SUDOP BRNO PROJEKT servis

Název stavby/akce:	**Rekonstrukce žst. Turnov**		Označení investora: S631700077 Zakázka: ZAK-2023-30
Název části:	Výkres zařízení staveniště		Označení části: **B.8**
Název objektu/dílčí části:	**-**		Označení objektu/komplexu: **-**
Název přílohy: Název dílčí části přílohy:	- -		Číslo přílohy (typ/pořadí): **002**
Odpovědný projektant: Ing. Martin Koudelka	Zpracovatel přílohy: Bc. Michal Munzar	Měřítko: 1:500 Formáty: 28xA4	Stupeň dokumentace: **PDPS**
Kraj: Liberecký	Katastrální území: viz textová část	TUDU: viz textová část	Smluvní datum zpracování: **31.08.2025**

Označení investora:: Stupeň dokumentace: Část: Objekt: Podobjekt: Příloha: Revize:
S 6 3 1 7 0 0 0 7 7 _ P D P S _ B 8 X X X _ X X X X X X X X _ X X _ X _ 0 0 2 _ 0 0 1

[Prostor pro další informace]